

«РЕКОМЕНДОВАН»

Научно-техническим советом
ФГБУ «Объединенная дирекция Лазовского
заповедника и национального парка «Зов тигра»
Протокол №1 от 13.11.2024 г.

«УТВЕРЖДАЮ»

Директор Департамента государственной
политики и регулирования в сфере
развития ООПТ

И. Ю. Маканова

«СОГЛАСОВАНО»

Директор ФГБУ «Объединенная
дирекция Лазовского заповедника и
национального парка «Зов тигра»

В. В. Арамилев

**Паспорт
экологической тропы
«Сквозь века»**

Регистрационный номер 64-64/ДРО/Т-н

1. Общая характеристика маршрута

1.1 Сложность маршрута либо отдельного его участка, выбрать: <ul style="list-style-type: none">- категорийный маршрут- категорийный участок маршрута- некатегорийный маршрут <i>(в соответствии с распоряжением Правительства Российской Федерации от 1 июня 2024 г. № 1365-р)</i>	Некатегорийный
1.2 Категория сложности (для категорийного маршрута/его части) (указывается по максимальной категории сложности отдельных его участков. Подробная информация указывается в п.2.12 и п. 2.13 настоящего паспорта).	Отсутствует
1.3 Краткое описание маршрута, основная содержательная цель (до 500 символов)	На экологической тропе протяженностью 4,6 км и продолжительностью 4 часа участники экскурсии могут наблюдать уникальное озеро Заря, в котором произрастает реликтовое растение бразения Шребера и обитает четыре вида пресноводных моллюсков, каменный «ансамбль» бухты Проселочная в виде множества отдельно стоящих скал на берегу бухты. Во время экскурсии происходит знакомство с историческим прошлым этих мест. Посетителям представится

	возможность встретить пятнистых оленей, увидеть следы пребывания тигра амурского и гималайского медведя.
1.4 Местоположение маршрута (наименование ООПТ, лесные кварталы и выделы)	Лазовский заповедник Лесные кварталы № 285, 286, 287 полностью на специально выделенных участках частичного хозяйственного использования.
1.5 Краткое описание путей (вариантов) подъезда к началу маршрута	1) Единственный вид транспорта – автомобильный. От с. Лазо через с. Глазковка до бухты Заря к началу экологической тропы 67 км. После окончания экскурсии туристская группа доставляется транспортом учреждения к началу экологической тропы.
1.6 Объекты показа на маршруте (наименование объекта, краткое описание – до 500 символов на каждый объект)	1) Озеро Заря. В озере обитает четыре вида пресноводных моллюсков и произрастает реликтовое растение под названием бразения Шребера. 2) Первая смотровая площадка расположена на берегу озера Заря, с нее открывается вид на озеро, на его подводных и надводных обитателей. 3) Вторая смотровая площадка расположена на берегу Японского моря, с нее открываются виды на остров Опасный, бухту Проселочная и заповедное побережье. 4) Бухта Проселочная. Посетители смогут увидеть кекуры (столбы) причудливой формы, созданные природой на побережье бухты. Визитной карточкой является кекур «Акула».
1.7 Целевая аудитория/доступность для различных по физическим возможностям групп туристов	Экскурсанты разных возрастных категорий с отсутствием противопоказаний к занятиям активными видами отдыха: Дети от 0 до 6 лет недоступно Дети от 7 до 12 лет доступно Молодежь 13-35 лет доступно Взрослые 36-64 года доступно Пенсионеры 65 лет и старше доступно Люди с ОВЗ доступно для отдельных категорий (немые без

	ограничений, слабослышащие и глухие в сопровождении сурдопереводчика).
1.8 Эксплуатирующая организация маршрута/его части	ФГБУ «Объединенная дирекция Лазовского заповедника и национального парка «Зов тигра»
2. Техническая характеристика маршрута	
2.1 Вид туристского маршрута (частей маршрута) <i>(водный, горный, лыжный, пешеходный, спелеологический, альпинистский, подводный)</i>	Пешеходный
2.2 Возможности иного способа передвижения на маршруте <i>(автомобильный, вертолетный, снегоходный, велосипедный, конный и др.)</i>	Нет
2.3 Тип маршрута по направлению движения, выбрать: - <i>линейный</i> (начало и окончание маршрута в разных пунктах); - <i>радиальный</i> (путь в другой/другие пункты пребывания, возврат в пункт начала путешествия по этому же пути); - <i>кольцевой</i> (путь по нескольким пунктам, повторя части пути нет, начало и конец маршрута в одном месте); - <i>комбинированный</i> (составной маршрут)	Комбинированный: Линейный с радиальными участками
2.4 Возможность посещения маршрута (или его части, указать какой) туристом, экскурсантом самостоятельно или ТОЛЬКО в составе организованных групп и (или) в сопровождении экскурсоводов (гидов), гидов-переводчиков, инструкторов-проводников	Только для экскурсантов в сопровождении экскурсоводов
2.5 Протяженность (км) от начальной до конечной точки <i>(для радиального – протяженность маршрута указывается в обе стороны)</i>	4,6 км
2.6 Продолжительность маршрута (дней, часов) <i>(предполагаемая, среднее значение)</i>	4 часа
2.7 Максимальная высотность над уровнем моря (м) <i>(для подводных маршрутов указать максимальную глубину)</i>	42 метра
2.8 Нитка маршрута (точка входа – объекты посещения – точка выхода)	Точка входа на экологическую тропу – Смотровая площадка № 1 на озере Заря – Скалы в бухте Заря – Смотровая площадка №2 – Кекуры в бухте

	Проселочная – Точка выхода с экологической тропы
2.9 GPS-координаты основных точек маршрута, выстроенных в трек	1) Точка входа на экологическую тропу 43.032343, 134.149861 2) Смотровая площадка №1 43.033175, 134.150371 3) Скалы в бухте Заря 43.028423, 134.145402 4) Смотровая площадка №2 43.024105, 134.138173 5) Бухта Проселочная 43.022171, 134.135405 6) Точка выхода с маршрута 43.020016, 134.131049
2.10 Сведения об информационном ресурсе, где можно скачать на мобильное устройство цифровой трек маршрута	Нет
2.11 Покрытие мобильной связью, другие виды связи на маршруте (%). Указать точки гарантированной мобильной связи и наименование оператора.	Покрытие мобильной связью 20 %. Мегафон, Билайн. Точки гарантированной мобильной связи: 1) Точка входа на экологическую тропу 43.032343, 134.149861 – Билайн 2) Скалы в бухте Заря 43.028423, 134.145402 – Билайн 3) Смотровая площадка №2 43.024105, 134.138173 – Билайн 4) Точка выхода с маршрута 43.020016, 134.131049 – Мегафон

2.12 План прохождения маршрута

№	Отрезок маршрута (указываются последовательно участки прохождения маршрута туда и обратно)	Протяженность (км)	Время на проход ч/мин	Способ передвижения	Необходимость сопровождения инструктором-проводником	Тип покрытия пути (например, грунтовая дорога, гравийная, водная поверхность и др.)
1	Точка входа на экологическую тропу – смотровая площадка № 1	0,1	30 мин	пеший	не требуется	грунтовая тропа, деревянный настил
2	Смотровая	0,72	45 мин	пеший	не требуется	грунтовая

	площадка № 1 – скалы в бухте Заря					дорога, грунтовая тропа, деревянный настил
3	Скалы в бухте Заря – смотровая площадка № 2	1,66	65 мин	пеший	не требуется	грунтовая дорога, грунтовая тропа, деревянные настилы, деревянная лестница
4	Смотровая площадка № 2 – бухта Проселочная	1,5	60 мин	пеший	не требуется	грунтовая дорога, грунтовая тропа, деревянная лестница, деревянные настилы
5	Бухта Проселочная – точка выхода с маршрута	0,62	40 мин	пеший	не требуется	грунтовая тропа

2.13 Характеристика препятствий на отрезках маршрутов, имеющих категорию сложности

Отрезок маршрута	Вид препятствия, категория сложности и его характеристика (согласно распоряжению Правительства Российской Федерации от 1 июня 2024 г. № 1365-р)
-	-

3. Режим функционирования маршрута

3.1 Часы функционирования маршрута	С 10:00 до 19:00
3.2 Крайнее суточное время выхода на маршрут	15:00
3.3 Сезонность маршрута	Весна, лето, осень
3.4 Рекомендуемое число туристов в одной группе	10 человек
3.5 Установленная предельно допустимая рекреационная емкость маршрута в день (чел.)	130 человек в день (показатель может изменяться по результатам экомониторинга)
3.6 Порядок получения разрешения на посещение маршрута	По предварительной заявке. Заявку можно подать в устной форме по т. 8-924-230-20-75

	или в письменной форме по электронной почте travel@lazovzap.ru , для удобства можно воспользоваться формой заявки, размещенной на нашем сайте http://lazovzap.ru/puteshestvuj/oformit-propusk/
4. Требования и рекомендации по прохождению маршрута	
4.1 Требования к режиму пребывания на маршруте (запреты и ограничения)	Запрещено сходить с деревянных настилов, лестниц и грунтовой тропы, бросать мусор, свешиваться за перила смотровых площадок.
4.2 Рекомендации по предмаршрутной подготовке (медицинские противопоказания и др.)	Желательно наличие прививки от клещевого энцефалита и репеллентов. Отсутствие противопоказаний к занятиям активными видами отдыха.
4.3 Рекомендации по необходимому туристскому снаряжению и экипировке	Удобная обувь для ходьбы по пересеченной местности.
5. Объекты обустройства маршрута <i>(указать информацию о местоположении каждого объекта на маршруте с GPS-координатами)</i>	
5.1 Входные группы	Входная группа 43.032562, 134.149734
5.2 Настилы (тип настила)	Деревянные настилы 43.032929, 134.149595 43.024245, 134.137979 Деревянная лестница 43.024586, 134.137653
5.3 Ограждения	Ограждения на смотровых площадках: 1) 43.024114, 134.138101 2) 43.033050, 134.149568
5.4 Места отдыха, укрытия от непогоды (указать составные элементы, их количество, вместимость)	Нет
5.5 Информационные стенды	1) 43.032566, 134.149429 2) 43.020578, 134.130835
5.6 Знаки навигации (знаки поворотов, развилок, расстояний до туристских стоянок, туалетов, объектов показа, родников, возможных выходов с маршрута, аварийных способов связи со спасательными службами)	1) Туалет 43.031035, 134.147289
5.7 Туристские стоянки (кроме местоположения указать составные элементы, их количество, вместимость)	Нет
5.8 Парковочные места и автомобильные стоянки для целей посещения маршрута (кроме местоположения указать составные элементы, их количество,	Автомобильная стоянка 43.032403, 134.149412 Автомобильная стоянка

местимость)	расположена в начале экологической тропы.
5.9 Мусорные урны, контейнеры для твердых бытовых отходов (при наличии)	43.032403, 134.149412 Мусорные урны расположены в начале экологической тропы.
5.10 Туалеты	43.031213, 134.147216 Общественный туалет расположен рядом с местом входа на экологическую тропу.
5.11 Иные объекты инфраструктуры на маршруте (лестницы, смотровые площадки, мостики, кордоны, глэмпинги, причалы, пирсы, информационно-коммуникационные устройства для вызова экстренной помощи, точки для подзарядки мобильных устройств, др.)	1) Лестница 43.024586, 134.137653 расположена на спуске к смотровой площадке № 2.
6. Меры по обеспечению безопасности	
6.1 Потенциально опасные участки, препятствия, явления (выход опасных диких животных, камнепад, сход селей, лавин, водовороты, недостаточный уровень кислорода в воздухе и пр.) на маршруте с GPS-координатами	Нет
6.2 Аварийные выходы с маршрута с GPS-координатами и указанием ближайшего населенного пункта от аварийного выхода	На экологической тропе нет аварийных выходов. Необходимо вернуться к точке входа на экологическую тропу 42.866451, 133.805177. Ближайший населенный пункт с. Глазковка – 5,5 км.
7. Краткая географическая и климатическая характеристика района маршрута	
Лазовский заповедник расположен на территории Лазовского муниципального округа в юго-восточной части Приморского края. Бухта Заря расположена в южной части Лазовского заповедника. Мягкий морской климат с прохладным и влажным летом с преобладающими ветрами восточных и юго-восточных направлений.	
8. Возможные опасные погодные (стихийные) явления и рекомендуемые действия туриста/экскурсанта при их возникновении	
Проливной дождь, молния, ураганный ветер. Следовать указаниям экскурсовода.	


Карта-схема экологической тропы «Сквозь века»




Фото объектов показа на экологической тропе «Сквозь века»



1. Озеро Заря. Фото Брюханова С. В.



2. Смотровая площадка № 1 на озере Заря. Фото Кравченко Е. С.



3. Кувшинка четырехгранная. Озеро Заря. Фото Медведева В. Н.




4. Вид со смотровой площадки № 2. Фото Матвеевко Е. А.



5. Бухта Проселочная. Кекур Акула. Фото Дудова С.



6. Бухта Проселочная. Фото Евдокимова М.



7. Бухта Проселочная. Фото Евдокимова М.



8. Бухта Проселочная. Фото Евдокимова М.